

Open data models - public administrations use cases

Emilia-Romagna Region

Cagliari, 3rd February 2015



Massimo Fustini

Outline

- Context
- Open Data Emilia-Romagna project
- Organization
- Emilia-Romagna Open Data portal
- User engagement
- Results and future

1

Right of access to technology networks

contrast to the digital divide for the citizen, the public administrations, businesses and schools, next-generation networks (NGN), WIFI for citizens, ...

2

Right of access to information and knowledge

digital school, open source, e-inclusion, digital literacy, benchmarking and evaluation, cloud computing ...

3

Right of access to services for individuals and businesses

simplification, homogeneous distribution of digital services, digital identity and new integrated services, integrated health services ...

4

Right of access to data

open data, registers integrated and accessible by the PA ...

5

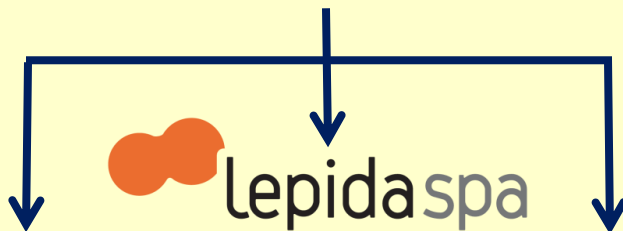
Intelligence in the urban areas

smart cities and territories, green technologies, sensor networks, intelligent transport systems, mobile apps ...



CPI - Permanent advisory and coordination committee

CT – Technical committee



Open Data Emilia-Romagna

Spread open (data) mindset
Data publication
User engagement

Regional working group and local thematic «community»



- Support
- Skills
- Coordination at the local level:
 - Unified approaches
 - Efficiencies
 -



Emilia-Romagna Open Data portal

HOME PROGETTO CONTATTI AREA RISERVATA

dati.emilia-romagna.it

OPENData
Bassaromagna

Il portale open data dell'Unione dei Comuni della Bassa Romagna
È online il portale open data dell'Unione dei Comuni della Bassa Romagna (Alfonsine, Bagnacavallo, Bagnara di Romagna, Conselice, Cotignola, Fusignano, Lugo, Massa Lombarda e Sant'Agata sul Santeramo). Un progetto grazie al quale l'Unione dei Comuni della Bassa Romagna intende pubblicare online una parte dei propri dati in formato aperto, puntando sulla trasparenza e la partecipazione attiva dei cittadini. Fra i dataset pubblicati, in form...

agricoltura (15) ambiente (23) ambiente rurale (9)
bilancio (17) bilancio consuntivo (10) bilancio di previsione (9)
cartografia (65) dati di bilancio (13) edilizia (10)
geologia (26) geomorfologia (14) pedologia (15)
pianificazione agricola (13) processi geologici (17)
proprietà chimiche (10) proprietà fisiche (10) suolo (12)
territorio (16) **amministrazione (33)** **popolazione (29)**

Cerca fra gli Open Data
che dato stai cercando?
Ricerca Avanzata | Ricerca Federale

Rapporto Open Data Barometer, "la rivoluzione dei dati si potrebbe fare se..."
OpenData Barometer
È online l'**Open Data Barometer Global Report 2015**, realizzato dalla World Wide Web Foundation, un documento che descrive lo stato delle politiche per la promozione dei dataset di dati pubblici e dell'open government nel mondo.
Lo studio riconosce i passi in avanti fatti in materia di messa a disposizione del patrimonio informativo pubblico, come la sottoscrizione da

Perché l'Italia ha così pochi open data?
89%
of the world's published datasets are not open according

- CKAN «compliant»
- Index and shared (open) sw modules
- Dataset: 256
- Static and API
- Raw and Linked Open Data
- Local auth using the platform: 10

Chi siamo | Contatti URP | Amministrazione trasparente | Attività | Bandi di concorso

Arpa Emilia-Romagna

Ti trovi in: ArpaER / Cerca / Dati ambientali /

Dati ambientali

DATI AMBIENTALI EMILIA-ROMAGNA

Vai al sito "Dati ambientali dell'Emilia-Romagna"
Che cos'è il sito "Dati ambientali dell'Emilia-Romagna"?

Seleziona il tema ambientale di interesse:

TEMI AMBIENTALI

Aria: Dati di qualità dell'aria

Balneazione: Archivio dati

ER Salute

Venerdì 30.01.2015 10:44

SISEPS
Sistema Informativo Politiche per la Salute e la Prevenzione

ReportER #OpenData

ReportER (sistema di Business Intelligence realizzato dal Sisep) mette a disposizione del Sistema informativo del Servizio sanitario e sociale regionale e permette l'accesso a una serie di elaborazioni sul database della sanità e dei servizi sociali.

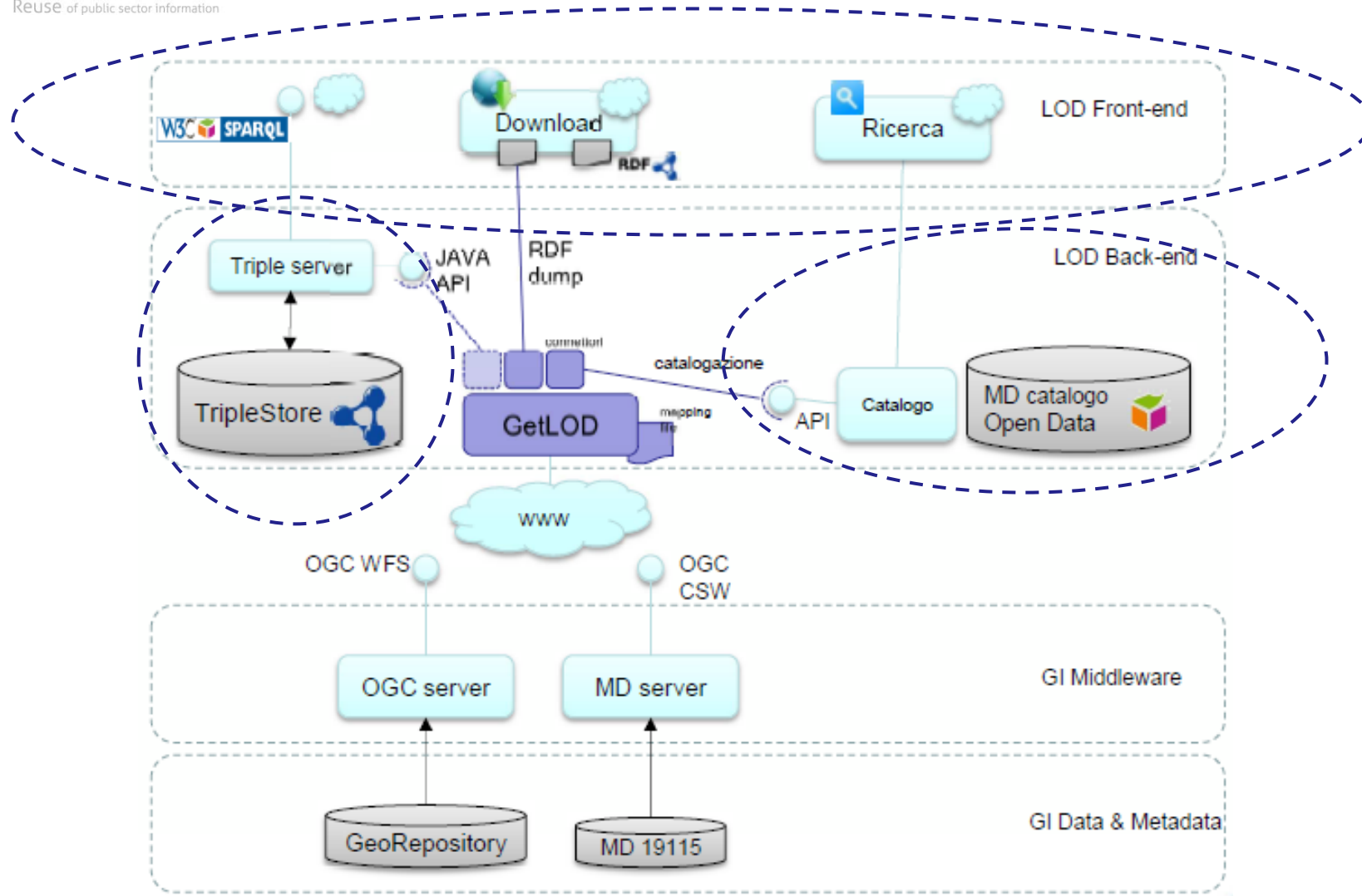
ReportER Stats - Reportistica Predefinita
All'interno dell'area è possibile effettuare analisi in forma tabellare e grafica, estr...

ER Geoportale

Home Catalogo Mappe Ricerca avanzata Mapshop

24/03/2014 - Immagina la pubblicazione del Database Topografico adriano 2013
15/03/2014 - Pubblicata la nuova versione del servizio Mappa Dati Strutturali Comunali (PS)

GeoViewer



facciamo i conti con

L'AMBIENTE

Gruppo di lavoro dell'Associazione "Coordinamento Ag 21 locali Italiane"

Associazione "Coordinamento Agende 21 locali Italiane"



Percorso di

AMB

OPEN RICOSTRUZIONE

BETA

Segui, analizza e partecipa alle donazioni per la ricostruzione in Emilia Romagna



Donazioni ▾

Comuni ▾

FAQ

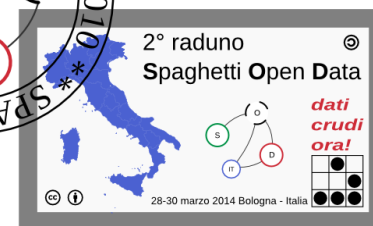

Blog

HOMER
HACKATHON MAY 17, 2014



ANDALUSIA CORSE CILE
EMILIA-ROMAGNA
MONTENEGRO PIEMONTE VENETO

A Scuola di
OPENCoesione



APP and Services and ...

I TECNOPOLI DELL'EMILIA-ROMAGNA



Che cos'è Come funziona Promozione turistica Casi di successo

che cos'è QRPlaces

La guida turistica in uno scatto

Guarda il video introduttivo

QRPlaces funziona come una mano per esplorare città e territori in base alle diverse esigenze, con un network



Usarlo è facile!
Fotografare il QR code con il tuo smartphone
* Se il tuo telefono non ha la fotocamera, scarica l'app QRPlaces

Categorie Home page Classifiche Nuove uscite



Eventi E-R

Regione Emilia-Romagna - 2 maggio 2013

Categorie Home page Classifiche Nuove uscite



Meteo Arpa ER

Arpa Emilia Romagna - 7 gennaio 2015
Meteo

"Mappatura delle zone del territorio regionale interessate dalla presenza di amianto". Nel Progetto sono stati prescelti gli **edifici pubblici o privati aperti al pubblico** per tutelare la salute sia della popolazione professionalmente esposta, sia della popolazione generale, tendendo a eliminare totalmente l'esposizione a tale sostanza o, quanto meno, a ridurla ai livelli minimi possibili.

Open Data, la Regione Emilia-Romagna è inadempiente

I dati che vi proponiamo qui sotto sono una nostra elaborazione di un PDF sul sito di **Arpa Emilia Romagna**. Sono dati "chiusi", mentre per legge dovrebbero essere "aperti": open data, appunto. In forma tabellare, affinché siano realmente disponibili e riutilizzabili da chiunque.

Come navigare nella mappa interattiva

Questa mappa è stata realizzata da **Matteo Fortini** e **Andrea Nelson Mauro** tramite **Umap**. Innanzitutto, cliccate sotto la mappa alla voce "Visualizza schermo intero". In alto a sinistra, i segni + e - vi consentono di ingrandire o rimpicciolire la mappa. Cliccando in alto a destra su "Visualizza dati" vi si aprirà un menu a tendina con l'elenco dei **422 siti censiti** - in provincia di Reggio Emilia sono 65 - e il relativo numero di scheda. Se cliccate su uno qualunque dei pallini gialli, visualizzerete i singoli siti, con un livello di zoom sempre più definito. Il singolo sito è rappresentato con l'iconcina di un palazzo, i numeri dentro i pallini gialli indicano un insieme di siti: più zoomate cliccando, più la mappa diventa precisa.

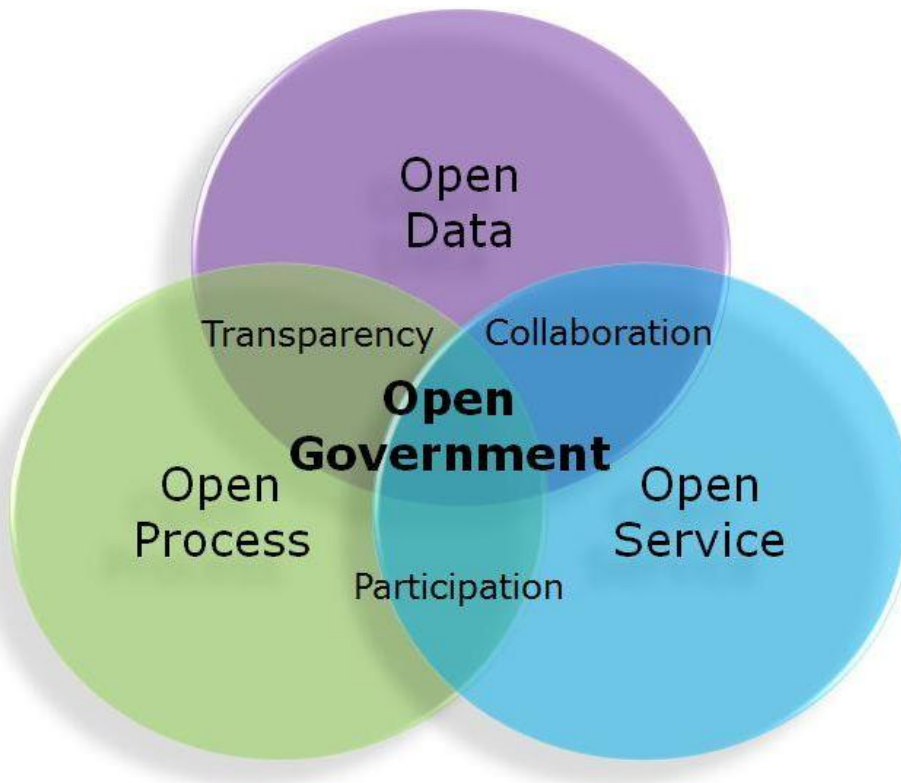


Visualizza dati Close

Mappatura degli edifici pubblici o privati aperti al pubblico con presenza di Amianto (Aggiornamento al 15 Giugno 2014)

Dati derivati dalla lista pubblicata dall'Assessorato Politiche per la Salute della Regione Emilia-Romagna riguardante gli edifici

Transparency: open data as a support



- Wider objectives -> open-gov
- New features and services

Platform for a smart territory



 **Regione Emilia-Romagna**

